

Wojewódzki Inspektorat Ochrony Środowiska w Warszawie

<https://warszawa.wios.gov.pl/pl/aktualnosci-i-komunika/komunikaty/1153,KOMUNIKAT-MAZOWIECKIEGO-WOJEWODZKIEGO-INSPEKTORA-OCHRONY-SRODOWISKA-z-dnia-2-lut.html>
29.04.2024, 09:23

Strona znajduje się w archiwum.

02.02.2016

KOMUNIKAT MAZOWIECKIEGO WOJEWÓDZKIEGO INSPEKTORA OCHRONY ŚRODOWISKA z dnia 2 lutego 2016r. w sprawie ryzyka przekroczenia w 2016 r. norm jakości powietrza

W ramach realizacji zadań określonych w znowelizowanej ustawie Prawo ochrony środowiska (Dz. U. z 2013 r. poz. 1232) oraz uchwalonych przez samorząd województwa Planów Działań Krótkoterminowych i Programów Ochrony Powietrza dla województwa mazowieckiego, które są dostępne na stronie [Urzędu Marszałkowskiego](#), Mazowiecki Zespół Zarządzania Kryzysowego ogłosił ALERT POZIOMU I dotyczący ryzyka przekroczeń norm jakości powietrza w 2016 r.

Realizując obowiązki zapisane w Planach Działań Krótkoterminowych WIOŚ w Warszawie poinformował Mazowiecki Wojewódzki Zespół Zarządzania Kryzysowego o ryzyku przekroczenia w 2016 roku norm jakości powietrza dla benzo(a)pirenu na obszarze całego województwa. Dla pyłów zawieszonych PM10 i PM2,5 oraz dwutlenku azotu ryzyko określono dla niektórych miast i gmin. W przekazanej informacji przesłana została tabela ze spisem obszarów i mapy ilustrujące obszary, przekroczenia.

Wojewódzki Zespół Zarządzania Kryzysowego wraz z ogłoszeniem ALERTU POZIOMU I wydał stosowny komunikat wraz z tabelką przygotowaną przez WIOŚ w Warszawie (dostępny poniżej), w którym określił m.in:

- prawdopodobne przyczyny przekroczeń,
- obszary na których istnieje ryzyko przekroczenia,
- wrażliwe grupy ludności,
- możliwe negatywne skutki dla zdrowia,
- zalecenia i zakazy dla ludności,
- zalecenia i zakazy dla przedsiębiorstw, właściwych zarządów dróg i samorządów.

Zgodnie z obowiązującymi Planami Działań Krótkoterminowych obowiązują następujące poziomy alertów (w zależności od zanieczyszczenia):

- ALERT POZIOM I – ryzyko przekroczenia poziomu dopuszczalnego lub docelowego substancji w powietrzu,
- ALERT POZIOM II – wystąpienie przekroczenia poziomu dopuszczalnego lub docelowego substancji w powietrzu,
- ALERT POZIOM III – ryzyko przekroczenia poziomu alarmowego substancji w powietrzu,
- ALERT POZIOM IV – wystąpienie przekroczenia poziomu alarmowego substancji w powietrzu.

Poziom alarmowy został określony jako ten, po przekroczeniu którego w wyniku krótkotrwałego narażenia mogą wystąpić od razu negatywne skutki zdrowotne.

Dla każdego poziomu alertu samorząd województwa zaproponował działania i zalecenia dla samorządów i mieszkańców.

Ogłaszany obecnie ALERT I poziomu nie oznacza, że w danym momencie lub najbliższym czasie należy się spodziewać wysokich stężeń zanieczyszczeń. Zaleca on, aby zwłaszcza osoby z grupy wrażliwej czy osoby uprawiające sport na zewnątrz były bardziej świadome, że mogą występować dni, w których należy unikać wychodzenia na zewnątrz. Na bieżąco można śledzić wyniki pomiarów ze stacji automatycznych na stronie <http://sojp.wios.warszawa.pl> Planowany jest dalszy rozwój tego serwisu tak, aby pomóc mieszkańcom w lepszy sposób planować przebywanie na świeżym powietrzu.

Najwyższe poziomy zanieczyszczeń prognozowane są w okresie zimowym (możliwe także w okresie wczesnej wiosny i późnej jesieni).

W 2016 roku spodziewane jest przekroczenie ALERTÓW POZIOM I i II, a nie poziomów III i IV, które mogłyby nieść negatywne skutki w wyniku krótkotrwałego narażenia.

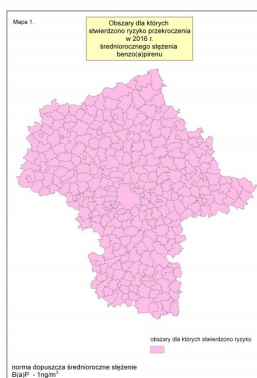
Jednocześnie informuję, że na 12 monitorowanych substancji normy przekraczane są dla 4:

- dwutlenku siarki - SO₂,
- dwutlenku azotu - NO₂,
- tlenku węgla - CO,
- benzenu - C₆H₆,
- pyłu zawieszonego PM10,
- pyłu zawieszonego PM2,5,
- ołowiu w pyle - Pb(PM10),
- arsenu w pyle - As(PM10),
- kadmu w pyle - Cd(PM10),
- niklu w pyle - Ni(PM10),
- benzo(a)pirenu w pyle - B(a)P(PM10),
- ozonu - O₃.

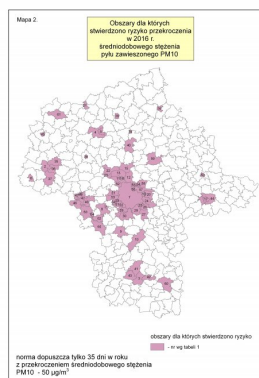
Roczna Ocena Jakości Powietrza za 2015 rok zostanie opracowana do 30 kwietnia 2016 r. (dostępna będzie na stronie - <http://wios.warszawa.pl/pl/publikacje-wios/publikacje>).

Od co najmniej 10 lat poziom stężeń, które przekraczają normy utrzymuje się na względnie podobnym poziomie. Występujące wahania w poszczególnych latach mają związek głównie ze zmieniającymi się warunkami meteorologicznymi.

Komunikat ALERT Poziom I - Wojewódzkiego Centrum Zarządzania Kryzysowego dostępny jest pod adresem <http://mazowieckie.pl/pl/urząd/zarządzanie-kryzysowe/monitoring-srodowiska/informacja-na-temat-jak/32012,ALERT-Poziom-I-dla-calego-obszaru-województwa-mazowieckiego.html>

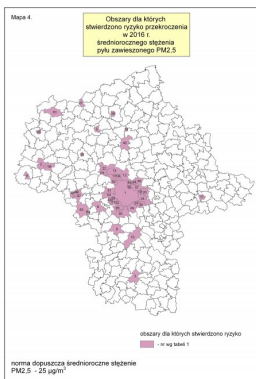


Mapa benzo(a)piren

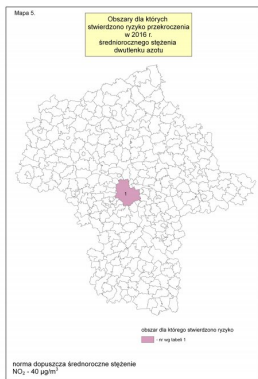


Mapa PM10-24h

Mapa PM10 - rok



Mapa PM2.5 - rok



Mapa NO2 - rok

[Następny Strona](#)