

WYNIKI CIĄGLYCH POMIARÓW HAŁASU W ŚRODOWISKU DLA PORTU LOTNICZEGO IM. F. CHOPINA W WARSZAWIE

Nazwa obiektu: Punkt pomiarowy nr 1 „Żałuski”

Data wykonania pomiaru:

początek: 01 - 05 - 2018

koniec: 31 - 05 - 2018

Lokalizacja punktu pomiarowego: Warszawa, ul. Działkowa

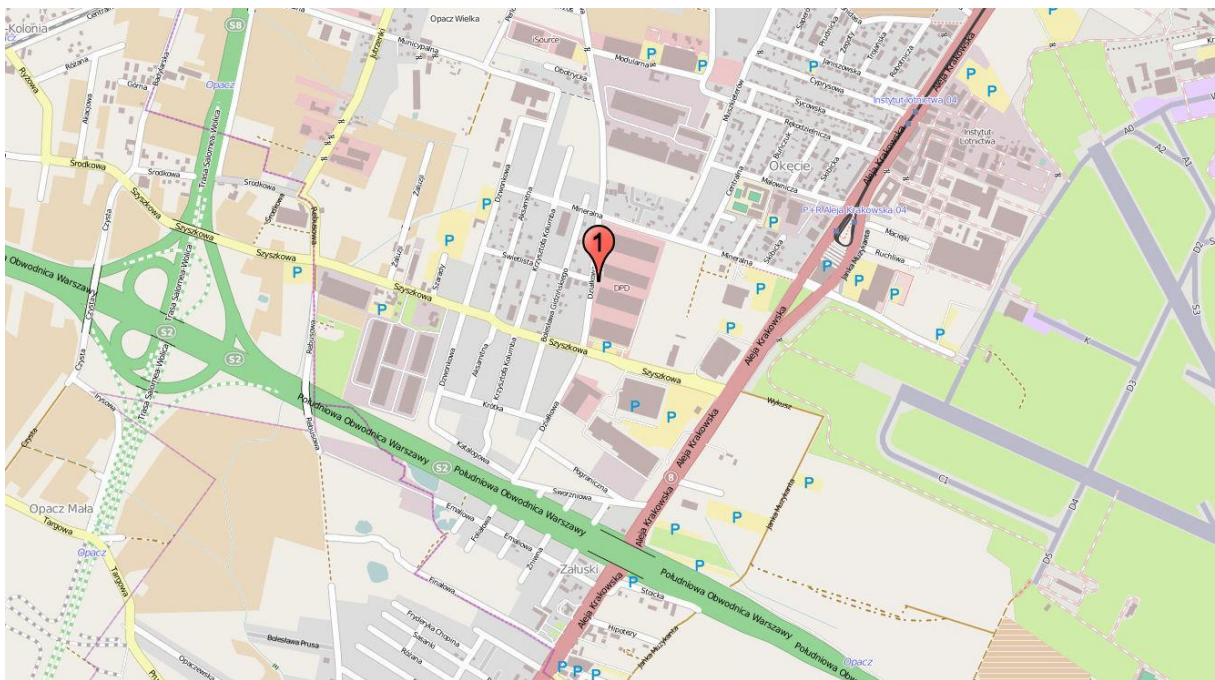
Układ współrzędnych: WGS 84

Szerokość geograficzna: N 52° 10' 31,7”

Długość geograficzna: E 20° 55' 57,2

Względna wysokość punktu pomiarowego [m]:5

Lokalizacja na planie:



Metoda badań:

Metoda ciągłych lub okresowych pomiarów monitoringowych: metodyka referencyjna, określona w załączniku nr 1 do rozporządzenia Ministra Środowiska z dnia 16.06.2011 w sprawie wymagań w zakresie prowadzenia pomiarów poziomów substancji lub energii w środowisku przez zarządzającego drogą, linią kolejową, linią tramwajową, lotniskiem portem.

Metody obliczeniowe: jw.

Aparatura pomiarowa:

Analizator poziomu dźwięku (producent; nr typu): Lochard, EMU-2

Mikrofon/sonda mikrofonowa (producent; nr typu): Lochard, 41DM-2

Świadectwo uwierzytelnienia nr 1280.5-M24-4180-297/15 z dnia 16.09.2015 r. wydane przez Prezesa Głównego Urzędu Miar

Wzorzec akustyczny (producent; nr typu): Brüel & Kjær; 4228

WYNIKI CIĄGLYCH POMIARÓW HAŁASU W ŚRODOWISKU DLA PORTU LOTNICZEGO IM. F. CHOPINA W WARSZAWIE

Nazwa obiektu: Punkt pomiarowy nr 2 „Piaseczno”

Data wykonania pomiaru:

początek: 01 – 05- 2018

koniec: 31 – 05 - 2018

Lokalizacja punktu pomiarowego: Piaseczno, ul. Tadeusza Kościuszki 5

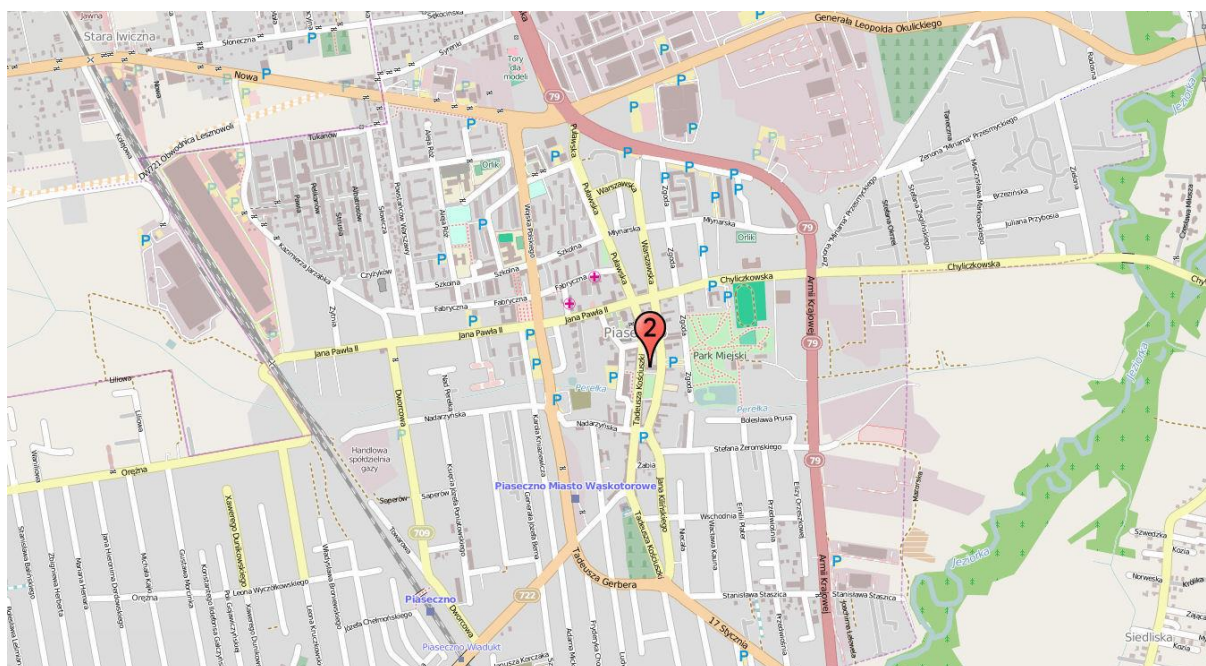
Układ współrzędnych: WGS 84

Szerokość geograficzna: N 52° 04' 25,3”

Długość geograficzna: E 21° 01' 39,5”

Względna wysokość punktu pomiarowego [m]: 18

Lokalizacja na planie:



Metoda badań:

Metoda ciągłych lub okresowych pomiarów monitoringowych: metodyka referencyjna, określona w załączniku nr 1 do rozporządzenia Ministra Środowiska z dnia 16.06.2011 w sprawie wymagań w zakresie prowadzenia pomiarów poziomów substancji lub energii w środowisku przez zarządzającego drogą, linią kolejową, linią tramwajową, lotniskiem, portem.

Metody obliczeniowe: jw.

Aparatura pomiarowa:

Analizator poziomu dźwięku (producent; nr typu): Lochard, EMU-2

Mikrofon/sonda mikrofonowa (producent; nr typu): Lochard, 41DM-2

Świadectwo uwiarytelnienia nr 1281.1-M24-4180-298/15 z dnia 09.07.2015 r. wydane przez Prezesa Głównego Urzędu Miar

Wzorzec akustyczny (producent; nr typu): Brüel & Kjær; 4228

WYNIKI CIĄGŁYCH POMIARÓW HAŁASU W ŚRODOWISKU DLA PORTU LOTNICZEGO IM. F. CHOPINA W WARSZAWIE

Nazwa obiektu: Punkt pomiarowy nr 3 „Mysiadło”

Data wykonania pomiaru:

początek: 01 - 05 - 2018

koniec: 31 - 05 - 2018

Lokalizacja punktu pomiarowego: Warszawa, ul. Chabrów

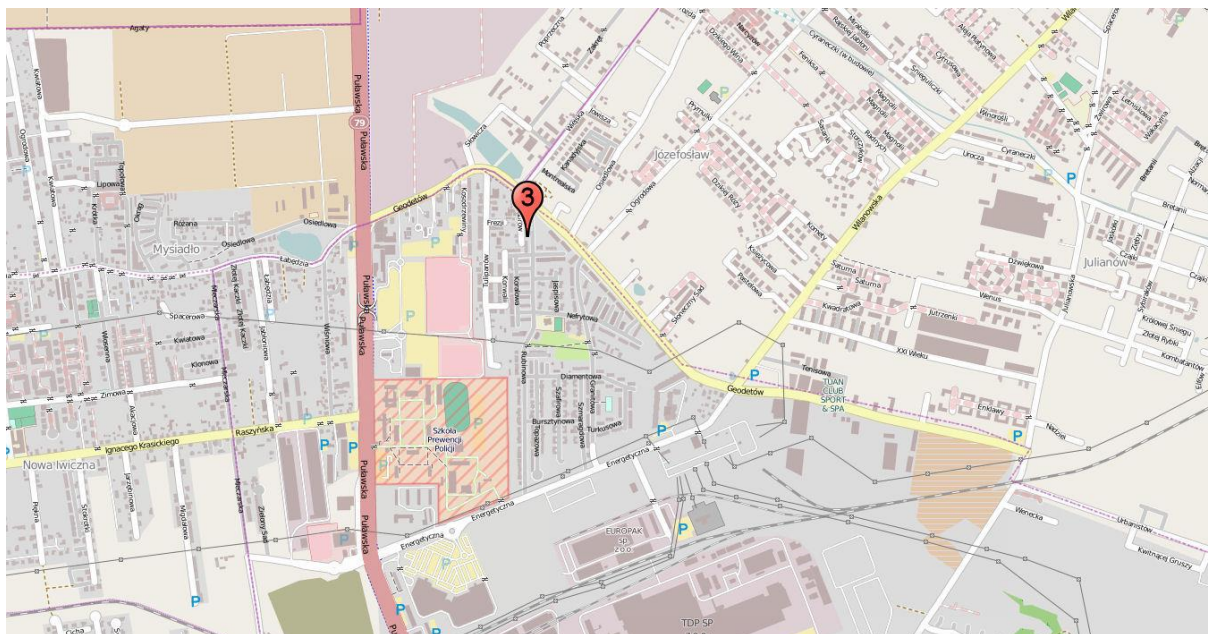
Układ współrzędnych WGS 84

Szerokość geograficzna N 52° 05' 51,6”

Długość geograficzna E 21° 01' 35,7”

Względna wysokość punktu pomiarowego [m]:5

Lokalizacja na planie:



Metoda badań:

Metoda ciągłych lub okresowych pomiarów monitoringowych: metodyka referencyjna, określona w załączniku nr 1 do rozporządzenia Ministra Środowiska z dnia 16.06.2011 w sprawie wymagań w zakresie prowadzenia pomiarów poziomów substancji lub energii w środowisku przez zarządzającego drogą, linią kolejową, linią tramwajową, lotniskiem, portem.

Metody obliczeniowe: jw.

Aparatura pomiarowa:

Analizator poziomu dźwięku (producent; nr typu): Lochard, EMU-2

Mikrofon/sonda mikrofonowa (producent; nr typu): Lochard, 41DM-2

Świadectwo uwiarytelnienia nr 1280.2-M24-4180-297/15 z dnia 25.08.2015 r. wydane przez Prezesa Głównego Urzędu Miar

Wzorzec akustyczny (producent; nr typu): Brüel & Kjær; 4228

WYNIKI CIĄGLYCH POMIARÓW HAŁASU W ŚRODOWISKU DLA PORTU LOTNICZEGO IM. F. CHOPINA W WARSZAWIE

Nazwa obiektu: punkt pomiarowy nr 5 „Meral”

Data wykonania pomiaru:

początek: 01 – 05 - 2018

koniec: 31 - 05 - 2018

Lokalizacja punktu pomiarowego: Warszawa, ul. Czereśniowa 98

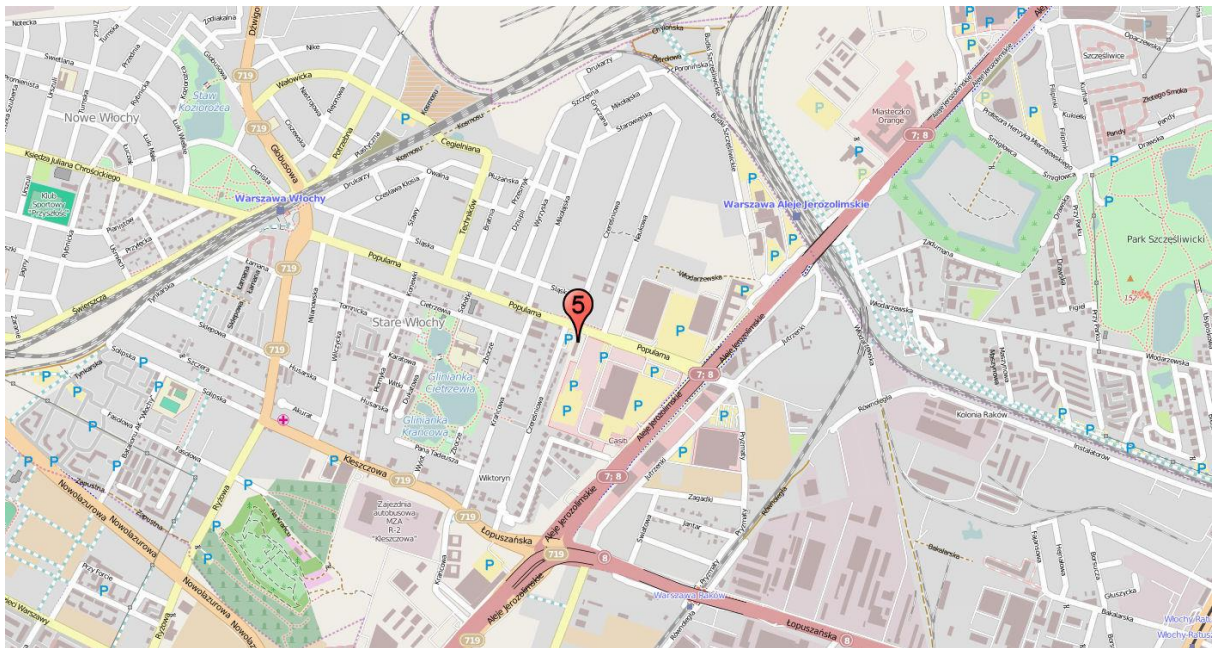
Układ współrzędnych: WGS 84

Szerokość geograficzna: N 52° 12' 08,4”

Długość geograficzna: E 20° 55' 48,2”

Względna wysokość punktu pomiarowego [m]: 24

Lokalizacja na planie:



Metoda badań:

Metoda ciągłych lub okresowych pomiarów monitoringowych: metodyka referencyjna, określona w załączniku nr 1 do rozporządzenia Ministra Środowiska z dnia 16.06.2011 w sprawie wymagań w zakresie prowadzenia pomiarów poziomów substancji lub energii w środowisku przez zarządzającego drogą, linią kolejową, linią tramwajową, lotniskiem, portem.

Metody obliczeniowe: jw.

Aparatura pomiarowa:

Analizator poziomu dźwięku (producent; nr typu): Lochard, EMU-2

Mikrofon/sonda mikrofonowa (producent; nr typu): Lochard, 41DM-2

Świadectwo uwierzytelnienia nr 1280.4-M24-4180-297/15 z dnia 16.11.2016 r. wydane przez Prezesa Głównego Urzędu Miar

Wzorzec akustyczny (producent; nr typu): Brüel & Kjær; 4228

WYNIKI CIĄGŁYCH POMIARÓW HAŁASU W ŚRODOWISKU DLA PORTU LOTNICZEGO IM. F. CHOPINA W WARSZAWIE

Nazwa obiektu: Punkt pomiarowy nr 6 „17 Stycznia”

Data wykonania pomiaru:

początek: 01 - 05 - 2018

koniec: 31 - 05 - 2018

Lokalizacja punktu pomiarowego: Warszawa, ul. 17 Stycznia 40


Układ współrzędnych: WGS 84

Szerokość geograficzna: N 52° 10' 54,7”

Długość geograficzna: E 20° 58' 26,8”

Względna wysokość punktu pomiarowego [m]:15

Lokalizacja na planie:



Metoda badań:

Metoda ciągłych lub okresowych pomiarów monitoringowych: metodyka referencyjna, określona w załączniku nr 1 do rozporządzenia Ministra Środowiska z dnia 16.06.2011 w sprawie wymagań w zakresie prowadzenia pomiarów poziomów substancji lub energii w środowisku przez zarządzającego drogą, linią kolejową, linią tramwajową, lotniskiem, portem.

Metody obliczeniowe: jw.

Aparatura pomiarowa:

Analizator poziomu dźwięku (producent; nr typu): Lochard, EMU-2

Mikrofon/sonda mikrofonowa (producent; nr typu): Lochard, 41DM-2

Świadectwo uwierzytelnienia nr 1280.1-M24-4180-297/15 z dnia 01.12.2016 r. wydane przez Prezesa Głównego Urzędu Miar

Wzorzec akustyczny (producent; nr typu): Brüel & Kjær; 4228

WYNIKI CIĄGLYCH POMIARÓW HAŁASU W ŚRODOWISKU DLA PORTU LOTNICZEGO IM. F. CHOPINA W WARSZAWIE

Nazwa obiektu: Punkt pomiarowy nr 7 „Kossutha”

Data wykonania pomiaru:

początek: 01 - 05 - 2018

koniec: 31 - 05 - 2018

Lokalizacja punktu pomiarowego: Warszawa, ul. Kossutha 4

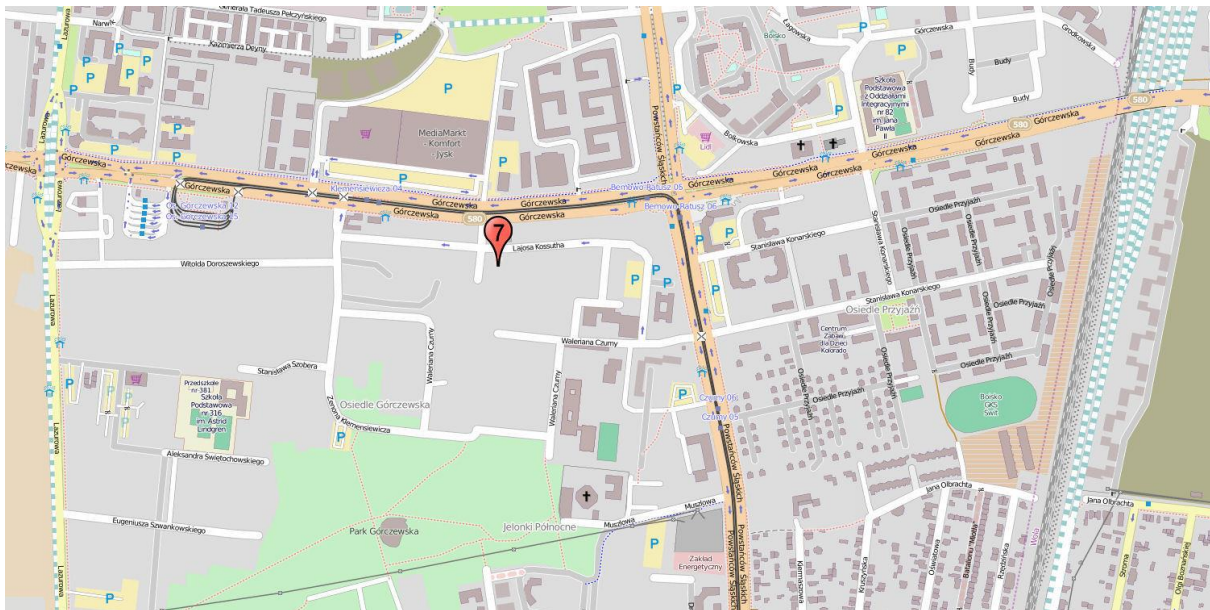
Układ współrzędnych: WGS 84

Szerokość geograficzna: N 52° 14' 15,7”

Długość geograficzna: E 20° 54' 30,4”

Względna wysokość punktu pomiarowego [m]:37

Lokalizacja na planie:



Metoda badań:

Metoda ciągłych lub okresowych pomiarów monitoringowych: metodyka referencyjna, określona w załączniku nr 1 do rozporządzenia Ministra Środowiska z dnia 16.06.2011 w sprawie wymagań w zakresie prowadzenia pomiarów poziomów substancji lub energii w środowisku przez zarządzającego drogą, linią kolejową, linią tramwajową, lotniskiem, portem.

Metody obliczeniowe: jw.

Aparatura pomiarowa:

Analizator poziomu dźwięku (producent; nr typu): Lochard, EMU-2

Mikrofon/sonda mikrofonowa (producent; nr typu): Lochard, 41DM-2

Świadectwo uwiarytelnienia nr 1281.1-M24-4180-297/15 z dnia 04.08.2016 r. wydane przez Prezesa Głównego Urzędu Miar

Wzorzec akustyczny (producent; nr typu): Brüel & Kjær; 4228

WYNIKI CIĄGLYCH POMIARÓW HAŁASU W ŚRODOWISKU DLA PORTU LOTNICZEGO IM. F. CHOPINA W WARSZAWIE

Nazwa obiektu: Punkt pomiarowy nr 8 „Ursus”

Data wykonania pomiaru:

początek: 01 -05 - 2018

koniec: 31 -05 - 2018

Lokalizacja punktu pomiarowego: Warszawa, ul. Sosnkowskiego 16

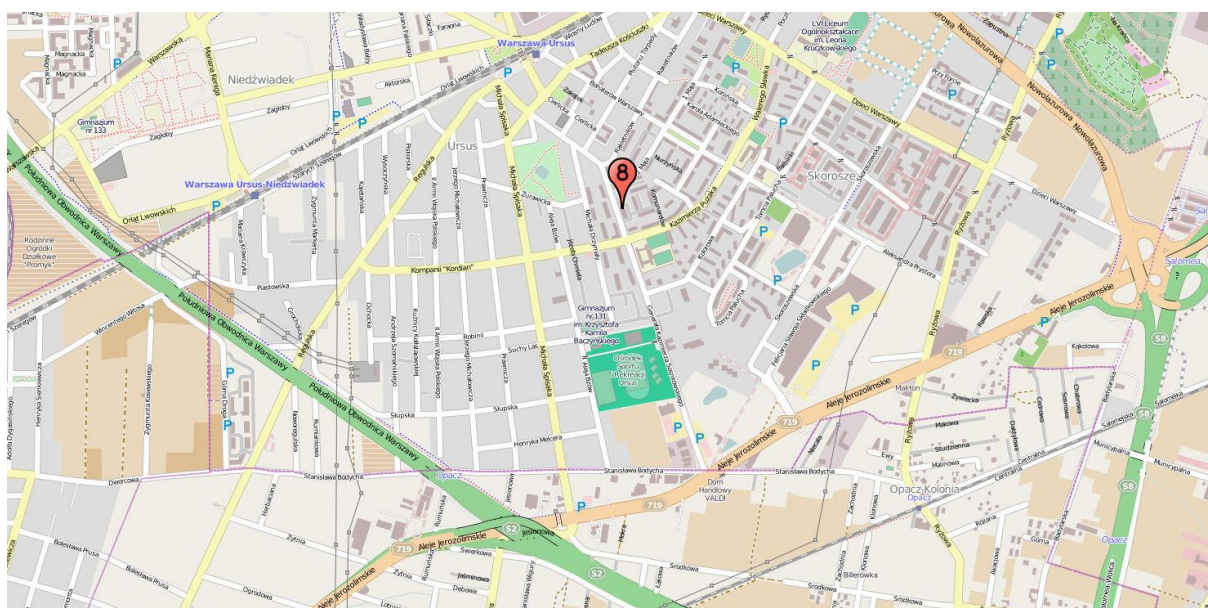
Układ współrzędnych: WGS 84

Szerokość geograficzna: N 52° 11' 27,9"

Długość geograficzna: E 20° 53' 19,9"

Względna wysokość punktu pomiarowego [m]:20

Lokalizacja na planie:



Metoda badań:

Metoda ciągłych lub okresowych pomiarów monitoringowych: metodyka referencyjna, określona w załączniku nr 1 do rozporządzenia Ministra Środowiska z dnia 16.06.2011 w sprawie wymagań w zakresie prowadzenia pomiarów poziomów substancji lub energii w środowisku przez zarządzającego drogą, linią kolejową, linią tramwajową, lotniskiem, portem.

Metody obliczeniowe: jw.

Aparatura pomiarowa:

Analizator poziomu dźwięku (producent; nr typu): Lochard, EMU-2

Mikrofon/sonda mikrofonowa (producent; nr typu): Lochard, 41DM-2

Świadectwo uwierzytelnienia nr 1281.2-M24-4180-297/15 z dnia 18.07.2016 r. wydane przez Prezesa Głównego Urzędu Miar

Wzorzec akustyczny (producent; nr typu): Brüel & Kjær; 4228

WYNIKI CIĄGLYCH POMIARÓW HAŁASU W ŚRODOWISKU DLA PORTU LOTNICZEGO IM. F. CHOPINA W WARSZAWIE

Nazwa obiektu: Punkt pomiarowy nr 9 „Zamienie”

Data wykonania pomiaru:

początek: 01 - 05 - 2018

koniec: 31 - 05 - 2018

Lokalizacja punktu pomiarowego: Zamienie, ul. Błędna 32

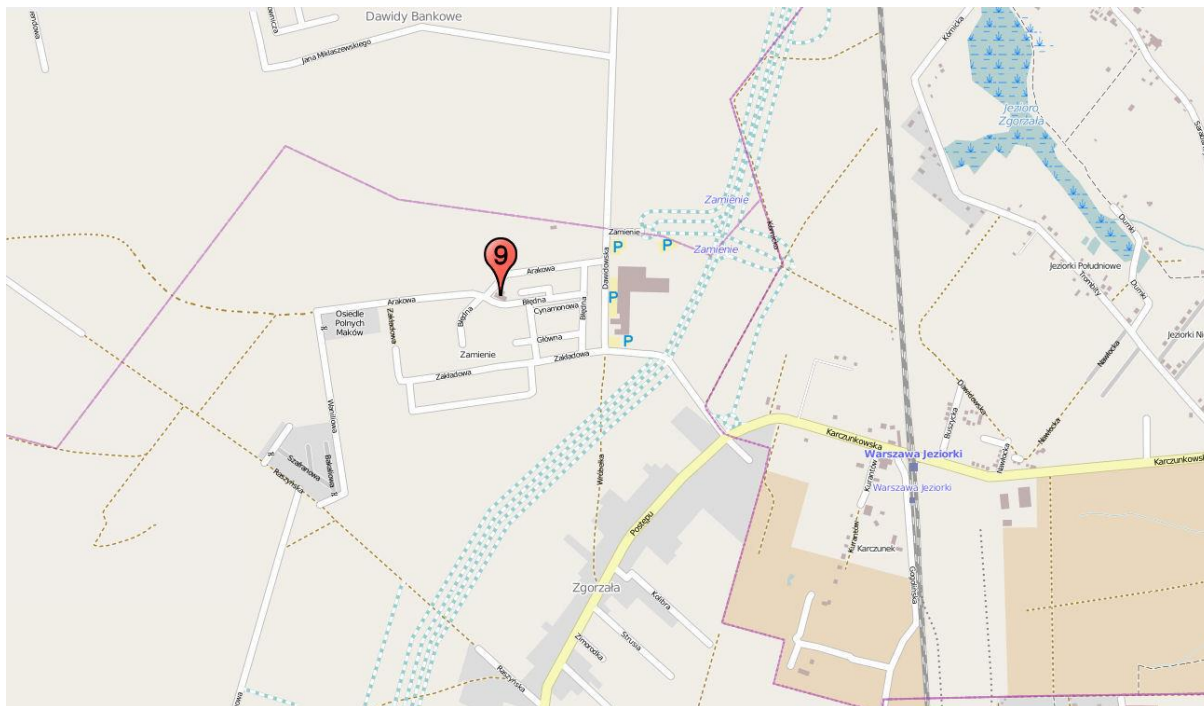
Układ współrzędnych: WGS 84

Szerokość geograficzna: N 52° 06' 53,6"

Długość geograficzna: E 20° 58' 27,4"

Względna wysokość punktu pomiarowego [m]:12

Lokalizacja na planie:



Metoda badań:

Metoda ciągłych lub okresowych pomiarów monitoringowych: metodyka referencyjna, określona w załączniku nr 1 do rozporządzenia Ministra Środowiska z dnia 16.06.2011 w sprawie wymagań w zakresie prowadzenia pomiarów poziomów substancji lub energii w środowisku przez zarządzającego drogą, linią kolejową, linią tramwajową, lotniskiem, portem.

Metody obliczeniowe: jw.

Aparatura pomiarowa:

Analizator poziomy dźwięku (producent; nr typu): Lochard, EMU-2

Mikrofon/sonda mikrofonowa (producent; nr typu): Lochard, 41DM-2

Świadectwo uwiarygodnienia nr 1281.3-M24-4180-298/15 z dnia 14.10.2015 r. wydane przez Prezesa Głównego Urzędu Miar

Wzorzec akustyczny (producent; nr typu): Brüel & Kjær; 4228

WYNIKI CIĄGLYCH POMIARÓW HAŁASU W ŚRODOWISKU DLA PORTU LOTNICZEGO IM. F. CHOPINA W WARSZAWIE

Nazwa obiektu: Punkt pomiarowy nr 10 „Piastów”

Data wykonania pomiaru:

początek: 01 – 05 - 2018

koniec: 31 – 05 -2018

Lokalizacja punktu pomiarowego: Piastów, ul. Lelewela 16/18

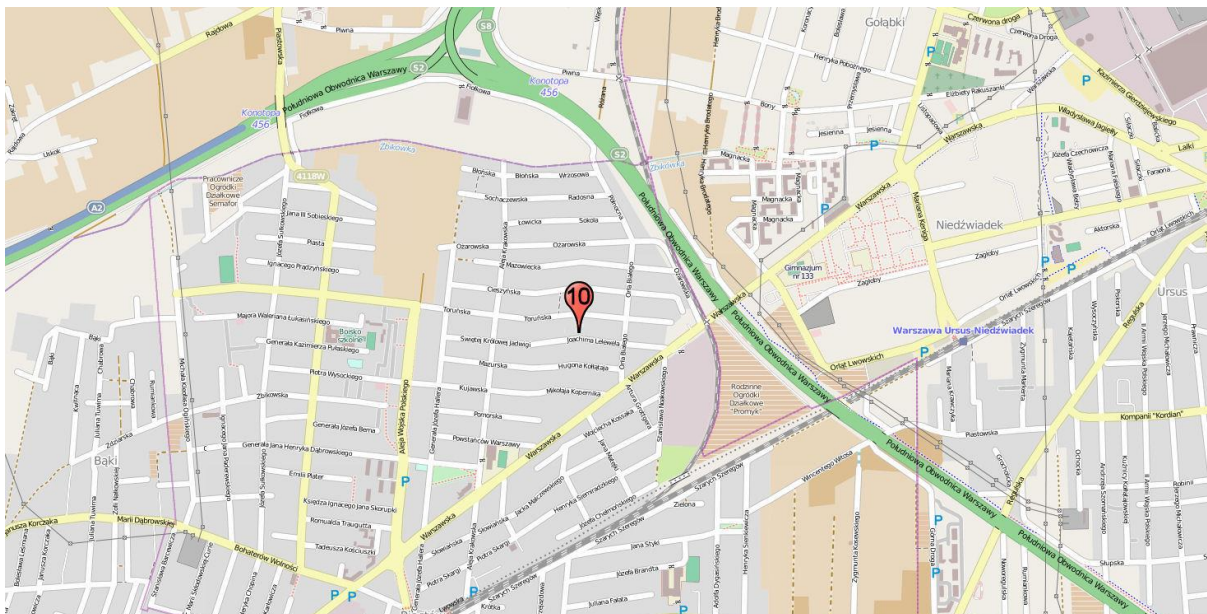
Układ współrzędnych: WGS 84

Szerokość geograficzna: N 52° 11' 29,68”

Długość geograficzna: E 20° 50' 59,07”

Względna wysokość punktu pomiarowego [m]:10

Lokalizacja na planie:



Metoda badań:

Metoda ciągłych lub okresowych pomiarów monitoringowych: metodyka referencyjna, określona w załączniku nr 1 do rozporządzenia Ministra Środowiska z dnia 16.06.2011 w sprawie wymagań w zakresie prowadzenia pomiarów poziomów substancji lub energii w środowisku przez zarządzającego drogą, linią kolejową, linią tramwajową, lotniskiem, portem.

Metody obliczeniowe: jw.

Aparatura pomiarowa:

Analizator poziomu dźwięku (producent; nr typu):Lochard, EMU-2

Mikrofon/sonda mikrofonowa (producent; nr typu):Lochard, 41DM-2

Świadectwo uwiarygodnienia nr 1281.4-M24-4180-297/15 z dnia 08.06.2016 r. wydane przez Prezesa Głównego Urzędu Miar

Wzorzec akustyczny (producent; nr typu): Brüel & Kjær; typ 4228