

WYNIKI CIĄGLYCH POMIARÓW HAŁASU W ŚRODOWISKU DLA PORTU LOTNICZEGO IM. F. CHOPINA W WARSZAWIE

Nazwa obiektu: Punkt pomiarowy nr 1 „Załuski”

Data wykonania pomiaru:

początek: 01 - 05 - 2015

koniec: 31 - 05 - 2015

Lokalizacja punktu pomiarowego: Warszawa, ul. Działkowa

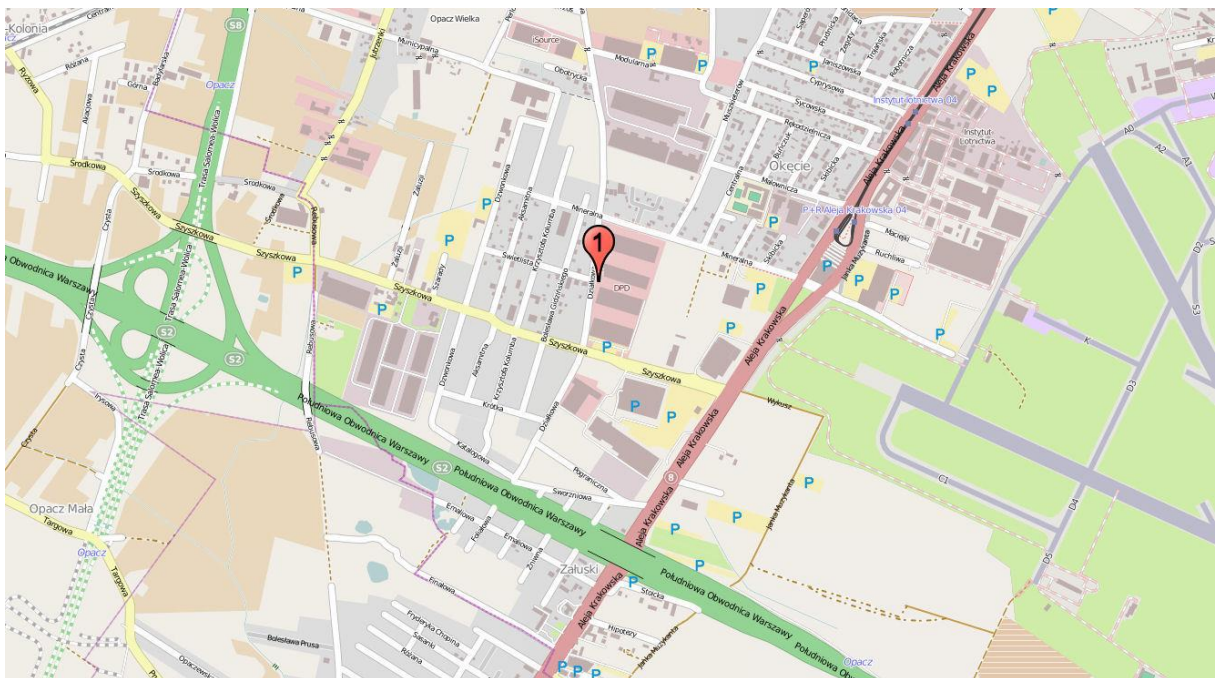
Układ współrzędnych: WGS 84

Szerokość geograficzna: N 52° 10' 31,7”

Długość geograficzna: E 20° 55' 57,2

Względna wysokość punktu pomiarowego [m]: 5

Lokalizacja na planie:



Metoda badań:

Metoda ciągłych lub okresowych pomiarów monitoringowych: metodyka referencyjna, określona w załączniku nr 1 do rozporządzenia Ministra Środowiska z dnia 16.06.2011 w sprawie wymagań w zakresie prowadzenia pomiarów poziomów substancji lub energii w środowisku przez zarządzającego drogą, linią kolejową, linią tramwajową, lotniskiem portem.

Metody obliczeniowe: jw.

Aparatura pomiarowa:

Analizator poziomu dźwięku (producent; nr typu): Lochard, EMU-2

Mikrofon/sonda mikrofonowa (producent; nr typu): Lochard, 41DM-2

Świadectwo uwierzytelnienia: decyzja nr ZT 96/2006 zatwierdzająca typ mierników poziomu dźwięku o znaku fabrycznym EMU2, produkowanych przez Lochard Ltd., wydana dnia 13.04.2006 r. przez Prezesa Głównego Urzędu Miar.

Wzorzec akustyczny (producent; nr typu): Brüel & Kjær; 4228

WYNIKI CIĄGLYCH POMIARÓW HAŁASU W ŚRODOWISKU DLA PORTU LOTNICZEGO IM. F. CHOPINA W WARSZAWIE

Nazwa obiektu: Punkt pomiarowy nr 2 „Piaseczno”

Data wykonania pomiaru:

początek: 01 - 05 - 2015

koniec: 31 - 05 - 2015

Lokalizacja punktu pomiarowego: Piaseczno, ul. Tadeusza Kościuszki 5

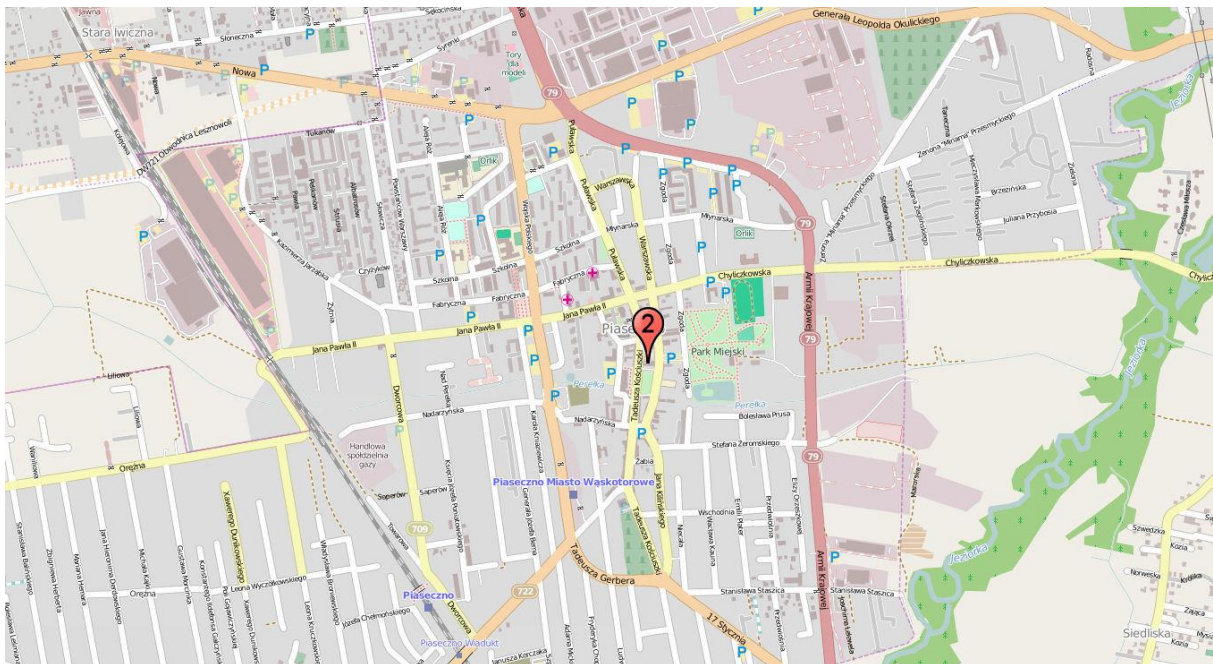
Układ współrzędnych: WGS 84

Szerokość geograficzna: N 52° 04' 25,3”

Długość geograficzna: E 21° 01' 39,5”

Względna wysokość punktu pomiarowego [m]: 18

Lokalizacja na planie:



Metoda badań:

Metoda ciągłych lub okresowych pomiarów monitoringowych: metodyka referencyjna, określona w załączniku nr 1 do rozporządzenia Ministra Środowiska z dnia 16.06.2011 w sprawie wymagań w zakresie prowadzenia pomiarów poziomów substancji lub energii w środowisku przez zarządzającego drogą, linią kolejową, linią tramwajową, lotniskiem, portem. Metody obliczeniowe: jw.

Aparatura pomiarowa:

Analizator poziomu dźwięku (producent; nr typu): Lochard, EMU-2

Mikrofon/sonda mikrofonowa (producent; nr typu): Lochard, 41DM-2

Świadectwo uwierzytelnienia: decyzja nr ZT 96/2006 zatwierdzająca typ mierników poziomu dźwięku o znaku fabrycznym EMU2, produkowanych przez Lochard Ltd., wydana dnia 13.04.2006 r. przez Prezesa Głównego Urzędu Miar.

Wzorzec akustyczny (producent; nr typu): Brüel & Kjær; 4228

WYNIKI CIĄGLYCH POMIARÓW HAŁASU W ŚRODOWISKU DLA PORTU LOTNICZEGO IM. F. CHOPINA W WARSZAWIE

Nazwa obiektu: Punkt pomiarowy nr 3 „Mysiadło”

Data wykonania pomiaru:

początek: 01 - 05 - 2015

koniec: 31 - 05 - 2015

Lokalizacja punktu pomiarowego: Warszawa, ul. Chabrów

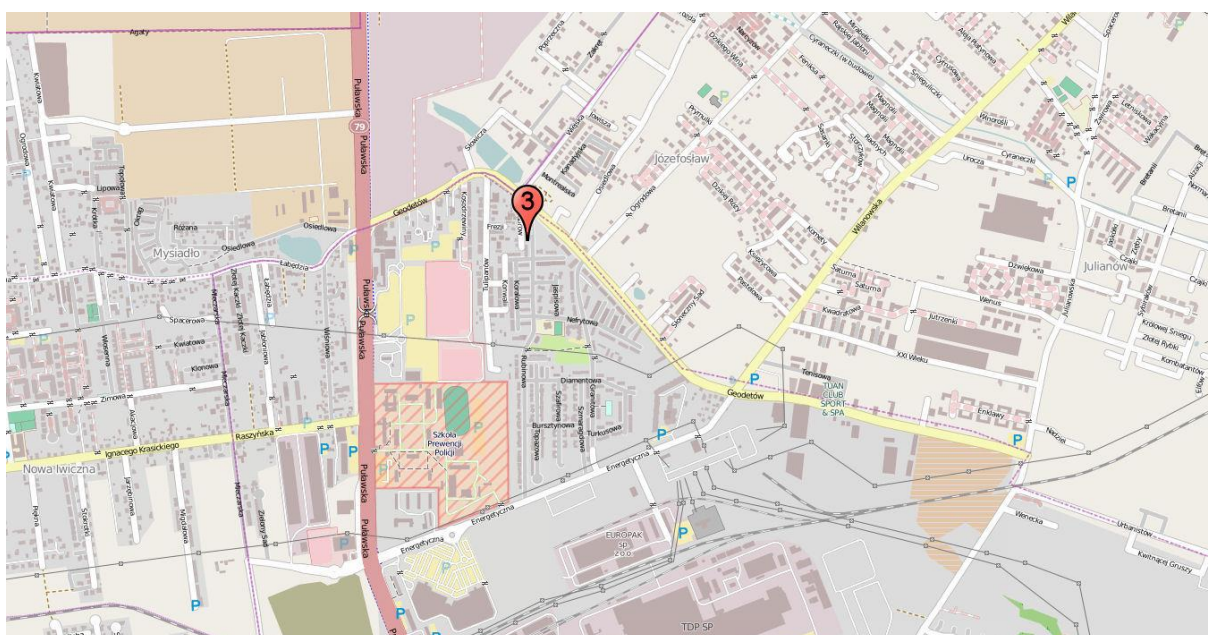
Układ współrzędnych WGS 84

Szerokość geograficzna N 52° 05' 51,6”

Długość geograficzna E 21° 01' 35,7”

Względna wysokość punktu pomiarowego [m]: 5

Lokalizacja na planie:



Metoda badań:

Metoda ciągłych lub okresowych pomiarów monitoringowych: metodyka referencyjna, określona w załączniku nr 1 do rozporządzenia Ministra Środowiska z dnia 16.06.2011 w sprawie wymagań w zakresie prowadzenia pomiarów poziomów substancji lub energii w środowisku przez zarządzającego drogą, linią kolejową, linią tramwajową, lotniskiem, portem.

Metody obliczeniowe: jw.

Aparatura pomiarowa:

Analizator poziomu dźwięku (producent; nr typu): Lochard, EMU-2

Mikrofon/sonda mikrofonowa (producent; nr typu): Lochard, 41DM-2

Świadectwo uwierzytelnienia: decyzja nr ZT 96/2006 zatwierdzająca typ mierników poziomu dźwięku o znaku fabrycznym EMU2, produkowanych przez Lochard Ltd., wydana dnia 13.04.2006 r. przez Prezesa Głównego Urzędu Miar.

Wzorzec akustyczny (producent; nr typu): Brüel & Kjær; 4228

WYNIKI CIĄGŁYCH POMIARÓW HAŁASU W ŚRODOWISKU DLA PORTU LOTNICZEGO IM. F. CHOPINA W WARSZAWIE

Nazwa obiektu: Punkt pomiarowy nr 4 „Onkologia”

Data wykonania pomiaru:

początek: 01 - 05 - 2015

koniec: 31 - 05 - 2015

Lokalizacja punktu pomiarowego: Warszawa, ul. W. K. Roentgena 5

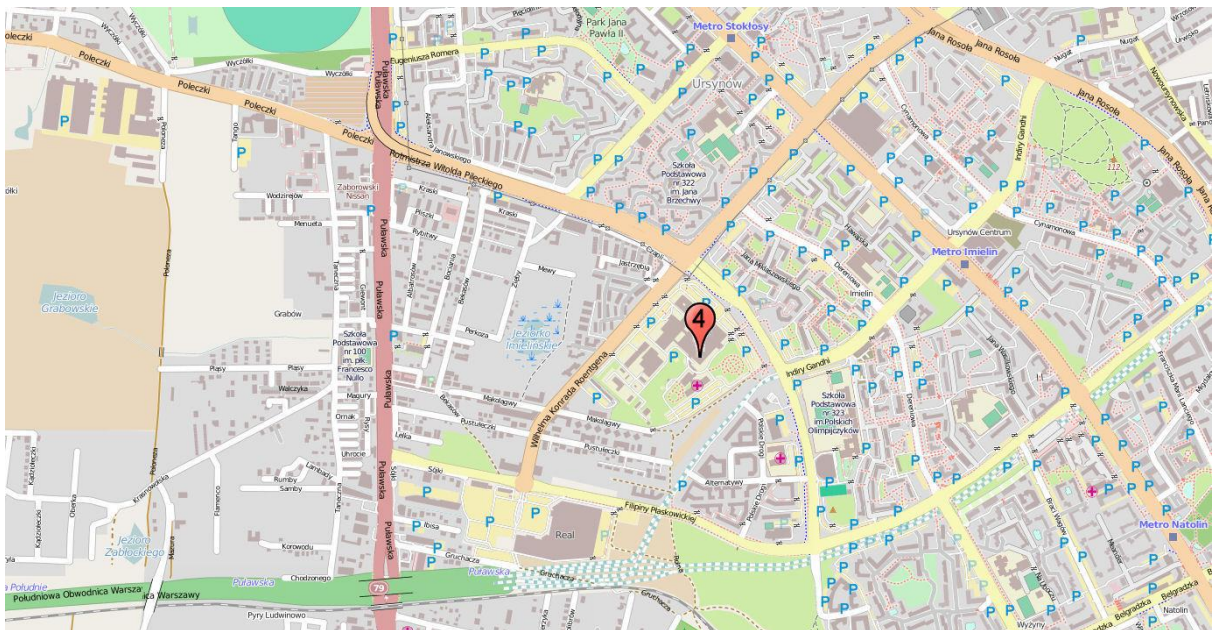
Układ współrzędnych: WGS 84

Szerokość geograficzna: N 52° 08' 47,2”

Długość geograficzna: E 21° 01' 59,9”

Względna wysokość punktu pomiarowego [m]: 38

Lokalizacja na planie:



Metoda badań:

Metoda ciągłych lub okresowych pomiarów monitoringowych: metodyka referencyjna, określona w załączniku nr 1 do rozporządzenia Ministra Środowiska z dnia 16.06.2011 w sprawie wymagań w zakresie prowadzenia pomiarów poziomów substancji lub energii w środowisku przez zarządzającego drogą, linią kolejową, linią tramwajową, lotniskiem, portem.

Metody obliczeniowe: jw.

Aparatura pomiarowa:

Analizator poziomu dźwięku (producent; nr typu): Lochard, EMU-2

Mikrofon/sonda mikrofonowa (producent; nr typu): Lochard, 41DM-2

Świadectwo uwierzytelnienia: decyzja nr ZT 96/2006 zatwierdzająca typ mierników poziomu dźwięku o znaku fabrycznym EMU2, produkowanych przez Lochard Ltd., wydana dnia 13.04.2006 r. przez Prezesa Głównego Urzędu Miar.

Wzorzec akustyczny (producent; nr typu): Brüel & Kjær; 4228

WYNIKI CIĄGLYCH POMIARÓW HAŁASU W ŚRODOWISKU DLA PORTU LOTNICZEGO IM. F. CHOPINA W WARSZAWIE

Nazwa obiektu: punkt pomiarowy nr 5 „Meral”

Data wykonania pomiaru:

początek: 01 - 05 - 2015

koniec: 31 - 05 - 2015

Lokalizacja punktu pomiarowego: Warszawa, ul. Czereśniowa 98

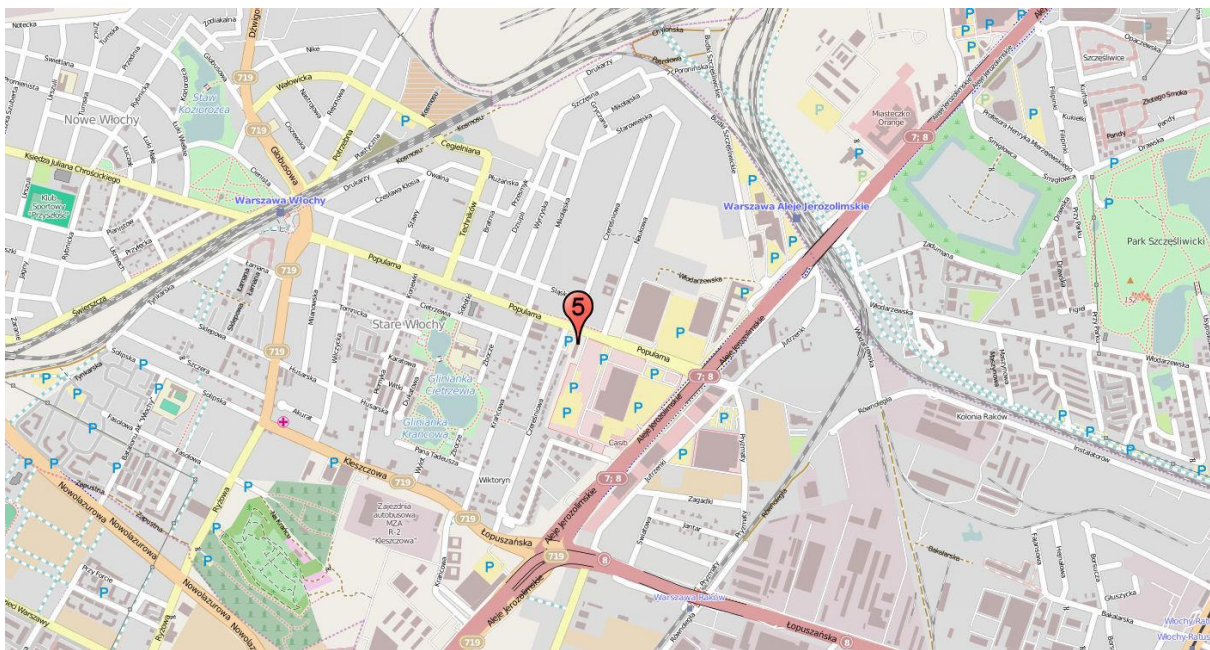
Układ współrzędnych: WGS 84

Szerokość geograficzna: N 52° 12' 08,4"

Długość geograficzna: E 20° 55' 48,2"

Względna wysokość punktu pomiarowego [m]: 24

Lokalizacja na planie:



Metoda badań:

Metoda ciągłych lub okresowych pomiarów monitoringowych: metodyka referencyjna, określona w załączniku nr 1 do rozporządzenia Ministra Środowiska z dnia 16.06.2011 w sprawie wymagań w zakresie prowadzenia pomiarów poziomów substancji lub energii w środowisku przez zarządzającego drogą, linią kolejową, linią tramwajową, lotniskiem, portem.

Metody obliczeniowe: jw.

Aparatura pomiarowa:

Analizator poziomu dźwięku (producent; nr typu): Lochard, EMU-2

Mikrofon/sonda mikrofonowa (producent; nr typu): Lochard, 41DM-2

Świadectwo uwierzytelnienia: decyzja nr ZT 96/2006 zatwierdzająca typ mierników poziomu dźwięku o znaku fabrycznym EMU2, produkowanych przez Lochard Ltd., wydana dnia 13.04.2006 r. przez Prezesa Głównego Urzędu Miar.

Wzorzec akustyczny (producent; nr typu): Brüel & Kjær; 4228

WYNIKI CIĄGLYCH POMIARÓW HAŁASU W ŚRODOWISKU DLA PORTU LOTNICZEGO IM. F. CHOPINA W WARSZAWIE

Nazwa obiektu: Punkt pomiarowy nr 6 „17 Stycznia”

Data wykonania pomiaru:

początek: 01 - 05 - 2015

koniec: 31 - 05 - 2015

Lokalizacja punktu pomiarowego: Warszawa, ul. 17 Stycznia 40

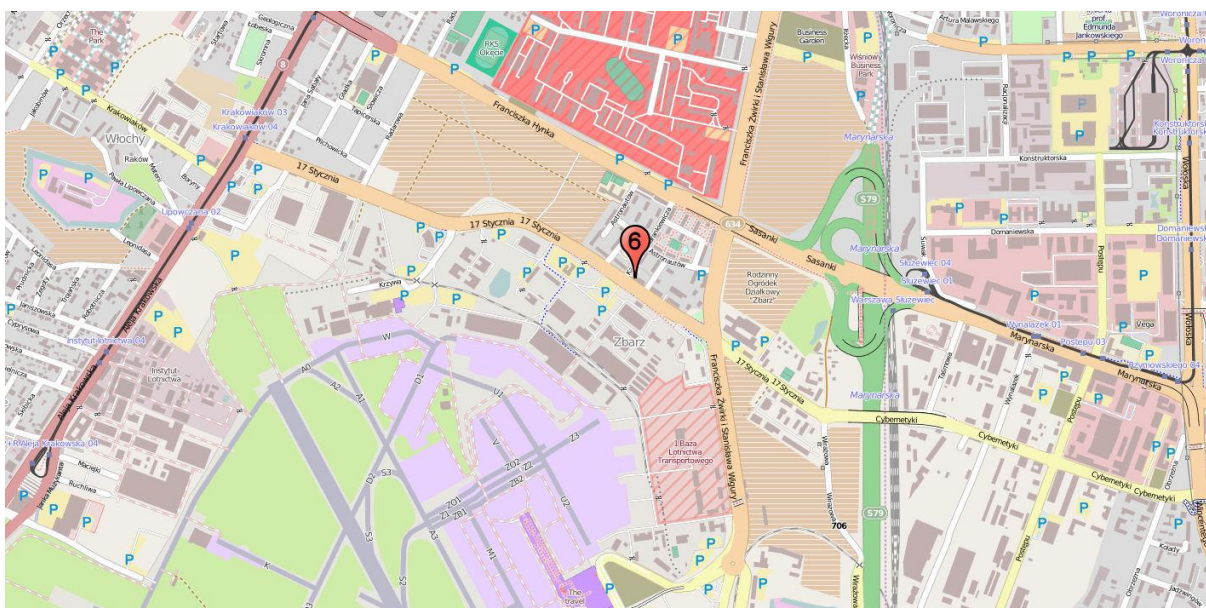
Układ współrzędnych: WGS 84

Szerokość geograficzna: N 52° 10' 54,7”

Długość geograficzna: E 20° 58' 26,8”

Względna wysokość punktu pomiarowego [m]: 15

Lokalizacja na planie:



Metoda badań:

Metoda ciągłych lub okresowych pomiarów monitoringowych: metodyka referencyjna, określona w załączniku nr 1 do rozporządzenia Ministra Środowiska z dnia 16.06.2011 w sprawie wymagań w zakresie prowadzenia pomiarów poziomów substancji lub energii w środowisku przez zarządzającego drogą, linią kolejową, linią tramwajową, lotniskiem, portem.

Metody obliczeniowe: jw.

Aparatura pomiarowa:

Analizator poziomu dźwięku (producent; nr typu): Lochard, EMU-2

Mikrofon/sonda mikrofonowa (producent; nr typu): Lochard, 41DM-2

Świadectwo uwierzytelnienia: decyzja nr ZT 96/2006 zatwierdzająca typ mierników poziomu dźwięku o znaku fabrycznym EMU2, produkowanych przez Lochard Ltd., wydana dnia 13.04.2006 r. przez Prezesa Głównego Urzędu Miar.

Wzorzec akustyczny (producent; nr typu): Brüel & Kjær; 4228

WYNIKI CIĄGLYCH POMIARÓW HAŁASU W ŚRODOWISKU DLA PORTU LOTNICZEGO IM. F. CHOPINA W WARSZAWIE

Nazwa obiektu: Punkt pomiarowy nr 7 „Kossutha”

Data wykonania pomiaru:

początek: 01 - 05 - 2015

koniec: 31 - 05 - 2015

Lokalizacja punktu pomiarowego: Warszawa, ul. Kossutha 4

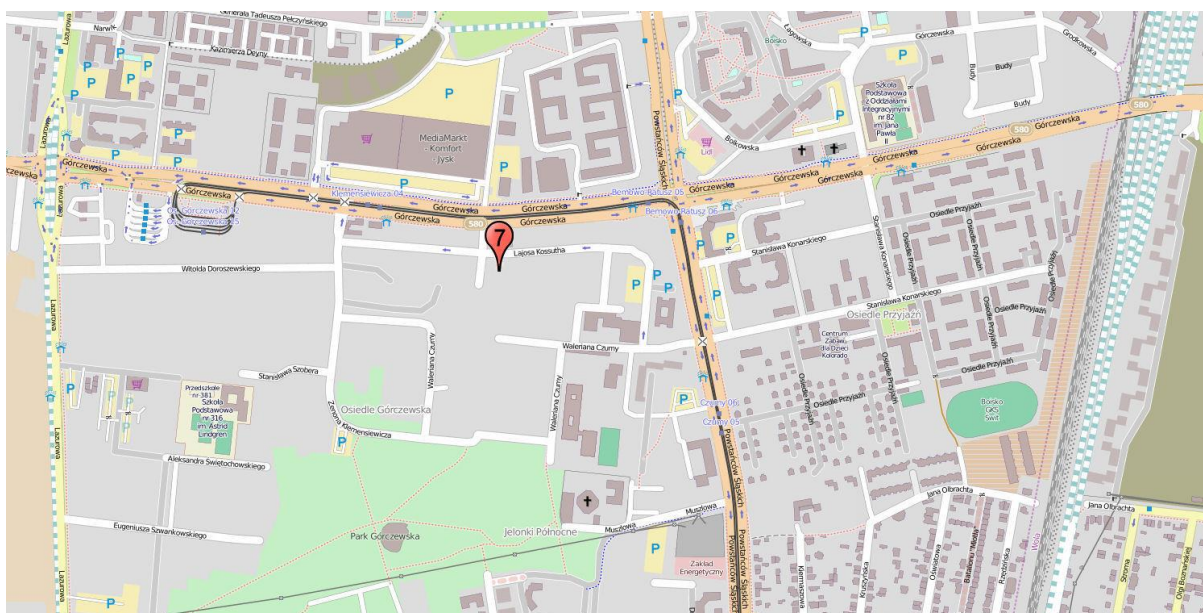
Układ współrzędnych: WGS 84

Szerokość geograficzna: N 52° 14' 15,7”

Długość geograficzna: E 20° 54' 30,4”

Względna wysokość punktu pomiarowego [m]: 37

Lokalizacja na planie:



Metoda badań:

Metoda ciągłych lub okresowych pomiarów monitoringowych: metodyka referencyjna, określona w załączniku nr 1 do rozporządzenia Ministra Środowiska z dnia 16.06.2011 w sprawie wymagań w zakresie prowadzenia pomiarów poziomów substancji lub energii w środowisku przez zarządzającego drogą, linią kolejową, linią tramwajową, lotniskiem, portem.

Metody obliczeniowe: jw.

Aparatura pomiarowa:

Analizator poziomu dźwięku (producent; nr typu): Lochard, EMU-2

Mikrofon/sonda mikrofonowa (producent; nr typu): Lochard, 41DM-2

Świadectwo uwierzytelnienia: decyzja nr ZT 96/2006 zatwierdzająca typ mierników poziomu dźwięku o znaku fabrycznym EMU2, produkowanych przez Lochard Ltd., wydana dnia 13.04.2006 r. przez Prezesa Głównego Urzędu Miar.

Wzorzec akustyczny (producent; nr typu): Brüel & Kjær; 4228

WYNIKI CIĄGŁYCH POMIARÓW HAŁASU W ŚRODOWISKU DLA PORTU LOTNICZEGO IM. F. CHOPINA W WARSZAWIE

Nazwa obiektu: Punkt pomiarowy nr 8 „Ursus”

Data wykonania pomiaru:

początek: 01 -05 - 2015

koniec: 31 -05 - 2015

Lokalizacja punktu pomiarowego: Warszawa, ul. Sosnkowskiego 16

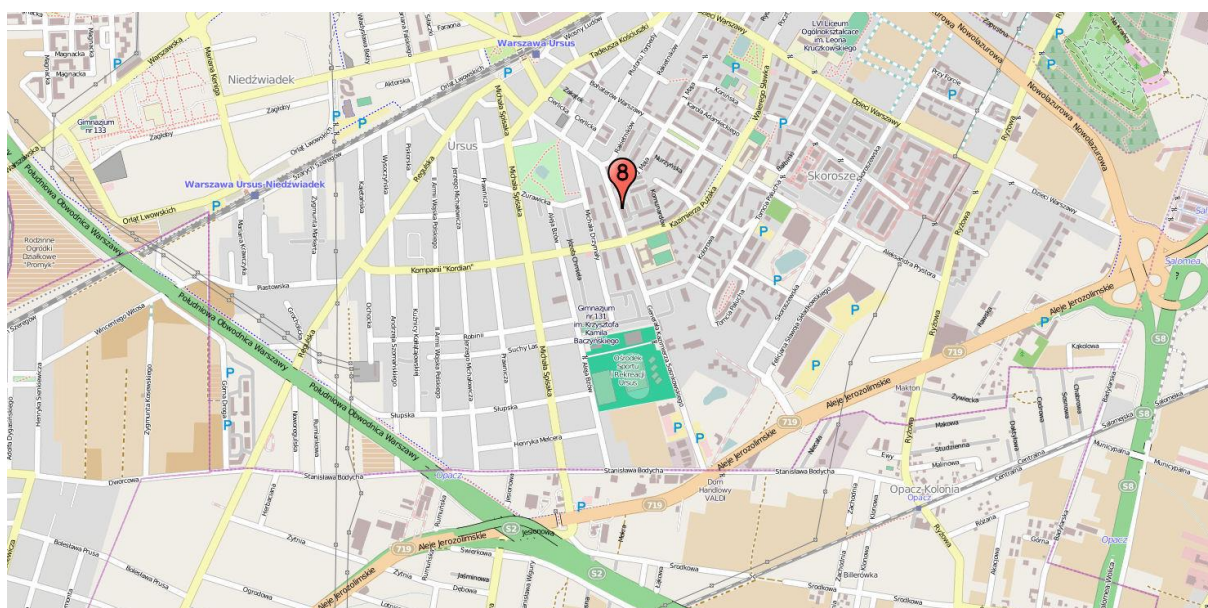
Układ współrzędnych: WGS 84

Szerokość geograficzna: N 52° 11' 27,9”

Długość geograficzna: E 20° 53' 19,9”

Względna wysokość punktu pomiarowego [m]: 20

Lokalizacja na planie:



Metoda badań:

Metoda ciągłych lub okresowych pomiarów monitoringowych: metodyka referencyjna, określona w załączniku nr 1 do rozporządzenia Ministra Środowiska z dnia 16.06.2011 w sprawie wymagań w zakresie prowadzenia pomiarów poziomów substancji lub energii w środowisku przez zarządzającego drogą, linią kolejową, linią tramwajową, lotniskiem, portem.

Metody obliczeniowe: jw.

Aparatura pomiarowa:

Analizator poziomu dźwięku (producent; nr typu): Lochard, EMU-2

Mikrofon/sonda mikrofonowa (producent; nr typu): Lochard, 41DM-2

Świadectwo uwierzytelnienia: decyzja nr ZT 96/2006 zatwierdzająca typ mierników poziomu dźwięku o znaku fabrycznym EMU2, produkowanych przez Lochard Ltd., wydana dnia 13.04.2006 r. przez Prezesa Głównego Urzędu Miar.

Wzorzec akustyczny (producent; nr typu): Brüel & Kjær; 4228

WYNIKI CIĄGLYCH POMIARÓW HAŁASU W ŚRODOWISKU DLA PORTU LOTNICZEGO IM. F. CHOPINA W WARSZAWIE

Nazwa obiektu: Punkt pomiarowy nr 9 „Zamienie”

Data wykonania pomiaru:

początek: 01 - 05 - 2015

koniec: 31 - 05 - 2015

Lokalizacja punktu pomiarowego: Zamienie, ul. Błędna 32

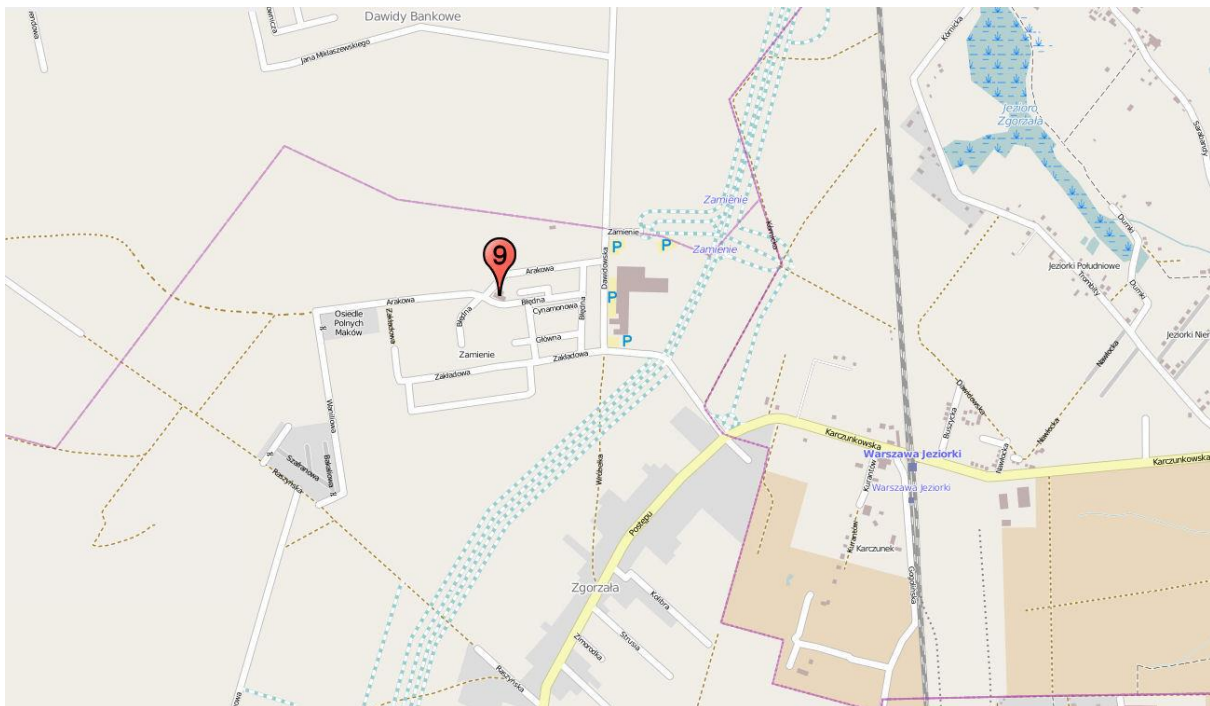
Układ współrzędnych: WGS 84

Szerokość geograficzna: N 52° 06' 53,6"

Długość geograficzna: E 20° 58' 27,4"

Względna wysokość punktu pomiarowego [m]: 12

Lokalizacja na planie:



Metoda badań:

Metoda ciągłych lub okresowych pomiarów monitoringowych: metodyka referencyjna, określona w załączniku nr 1 do rozporządzenia Ministra Środowiska z dnia 16.06.2011 w sprawie wymagań w zakresie prowadzenia pomiarów poziomów substancji lub energii w środowisku przez zarządzającego drogą, linią kolejową, linią tramwajową, lotniskiem, portem.

Metody obliczeniowe: jw.

Aparatura pomiarowa:

Analizator poziomu dźwięku (producent; nr typu): Lochard, EMU-2

Mikrofon/sonda mikrofonowa (producent; nr typu): Lochard, 41DM-2

Świadectwo uwierzytelnienia: decyzja nr ZT 96/2006 zatwierdzająca typ mierników poziomu dźwięku o znaku fabrycznym EMU2, produkowanych przez Lochard Ltd., wydana dnia 13.04.2006 r. przez Prezesa Głównego Urzędu Miar.

Wzorzec akustyczny (producent; nr typu): Brüel & Kjær; 4228

WYNIKI CIĄGLYCH POMIARÓW HAŁASU W ŚRODOWISKU DLA PORTU LOTNICZEGO IM. F. CHOPINA W WARSZAWIE

Nazwa obiektu: Punkt pomiarowy nr 10 „Piaśtów”

Data wykonania pomiaru:

początek: 01 - 05 - 2015

koniec: 31 - 05 - 2015

Lokalizacja punktu pomiarowego: Piaśtów, ul. Lelewela 16/18

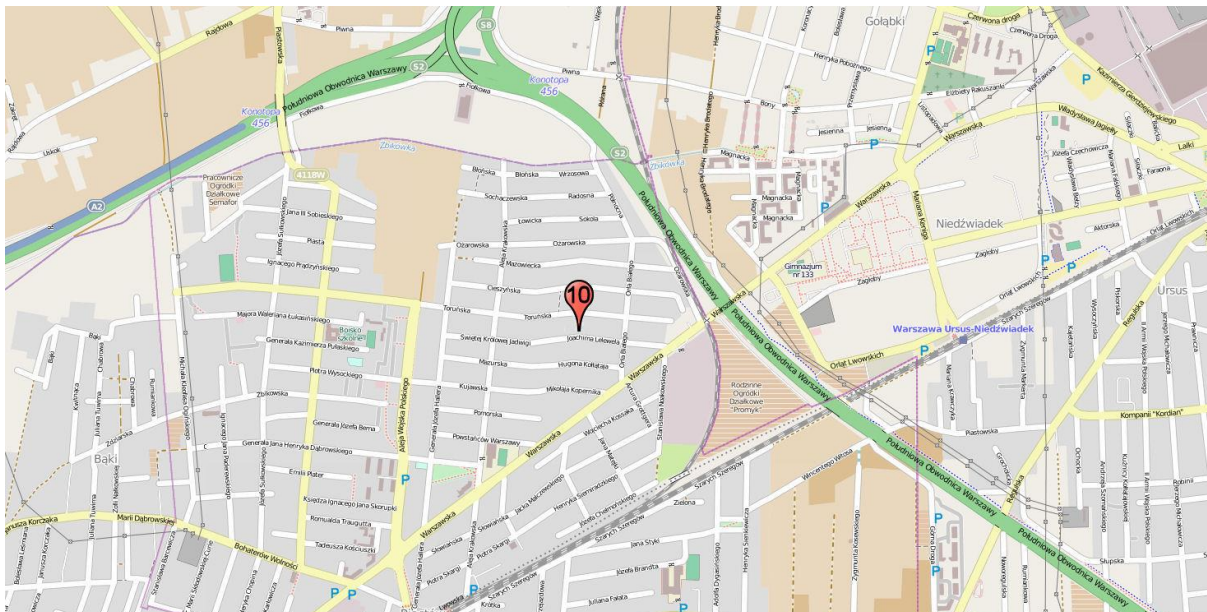
Układ współrzędnych: WGS 84

Szerokość geograficzna: N 52° 11' 29,68”

Długość geograficzna: E 20° 50' 59,07”

Względna wysokość punktu pomiarowego [m]: 10

Lokalizacja na planie:



Metoda badań:

Metoda ciągłych lub okresowych pomiarów monitoringowych: metodyka referencyjna, określona w załączniku nr 1 do rozporządzenia Ministra Środowiska z dnia 16.06.2011 w sprawie wymagań w zakresie prowadzenia pomiarów poziomów substancji lub energii w środowisku przez zarządzającego drogą, linią kolejową, linią tramwajową, lotniskiem, portem.

Metody obliczeniowe: jw.

Aparatura pomiarowa:

Analizator poziomu dźwięku (producent; nr typu): Lochard, EMU-2

Mikrofon/sonda mikrofonowa (producent; nr typu): Lochard, 41DM-2

Świadectwo uwierzytelnienia: decyzja nr ZT 96/2006 zatwierdzająca typ mierników poziomu dźwięku o znaku fabrycznym EMU2, produkowanych przez Lochard Ltd., wydana dnia 13.04.2006 r. przez Prezesa Głównego Urzędu Miar.

Wzorzec akustyczny (producent; nr typu): Brüel & Kjær; typ 4228